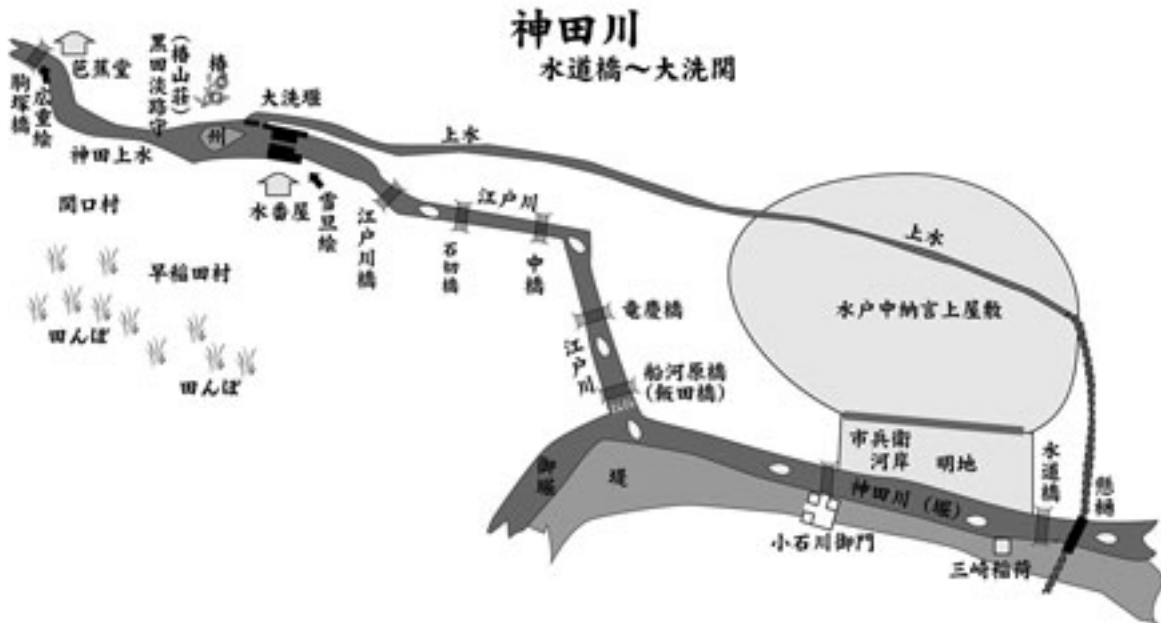
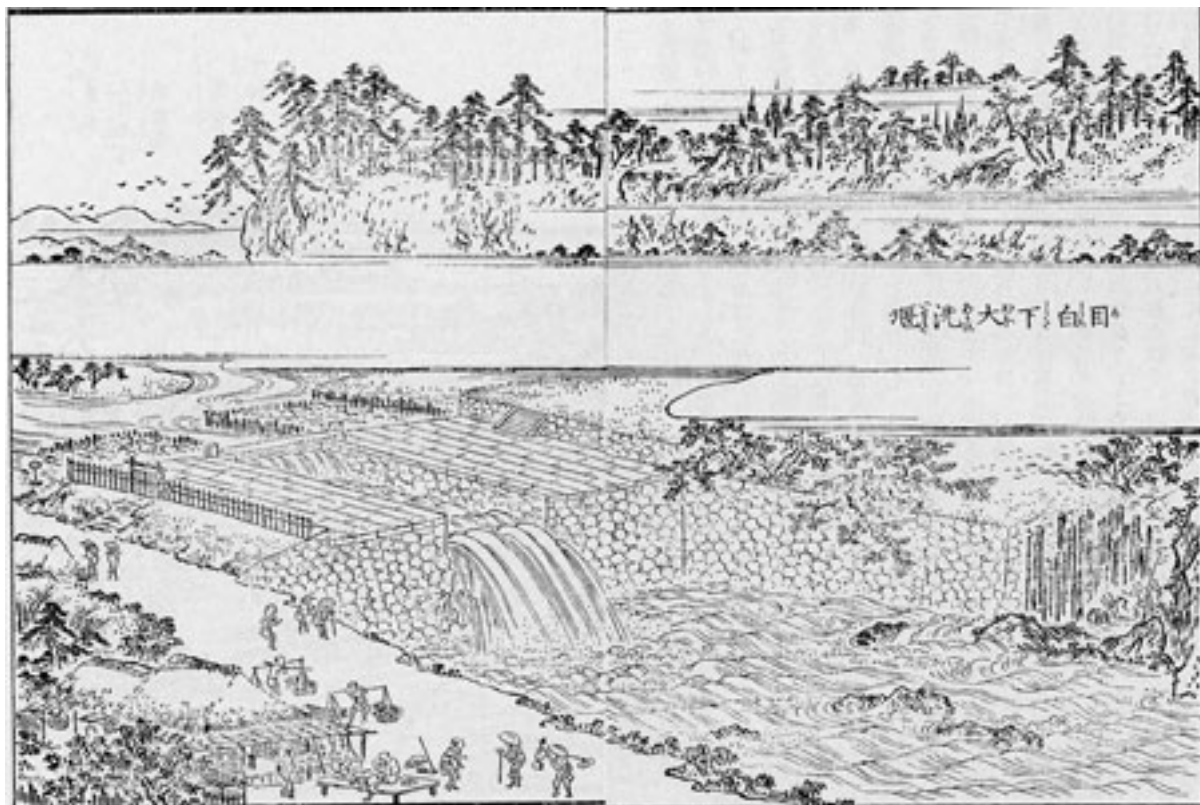


江戸の川を歩く第 13 回図版（明暗は調整ください）

■ 1 神田川 水道橋～大洗堰

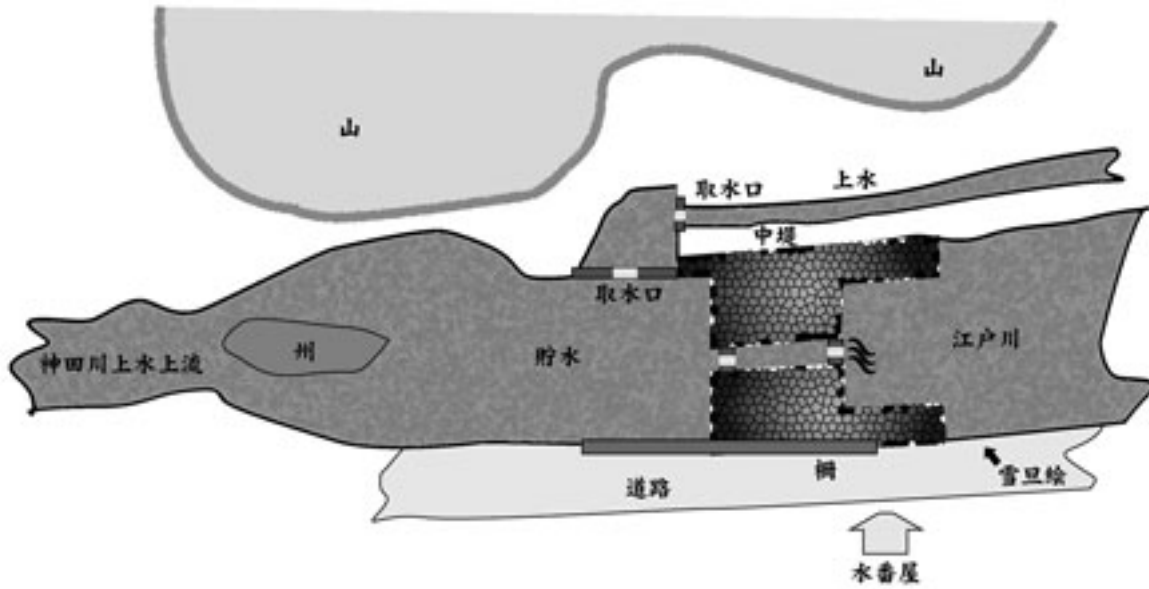


■ 2 雪旦。江戸名所図会 目白下大洗堰。江戸川に流れ落ちている水は、余水。上水の取り入れ口は堰の山側にあり、ここには描かれていない。




■ 3 大洗堰上面図

大洗堰上面図



■ 4 広重江戸名所百景四十番：関口上水端芭蕉庵椿山：左、神田上水。右中、芭蕉庵。早稲田田圃が広がっている。



■ 5 神田上水水系（水源）

